



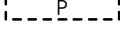











Verklaring

| | |
|---|-------------------------------|
|  | Bebouwingsvlak |
|  | Entree |
|  | Kavelgrens |
|  | Bouwnummer |
|  | Parkeren op eigen terrein |
|  | Stoep |
|  | Tuinafscheiding Europalaan 48 |
|  | Hagen / tuinafscheiding |
|  | Talud |
|  | Vlonder |
|  | Berging |
|  | Water |
|  | Boom |
|  | Uitbreidingsmogelijkheid |

LOCATIEGEGEVENS

Kadastrale gemeente: —

Sectie: —

Perceelnummer(s): —

PROJECTGEGEVENS

Projectnaam: Woningen Tuindershof

Locatie: Pijnacker

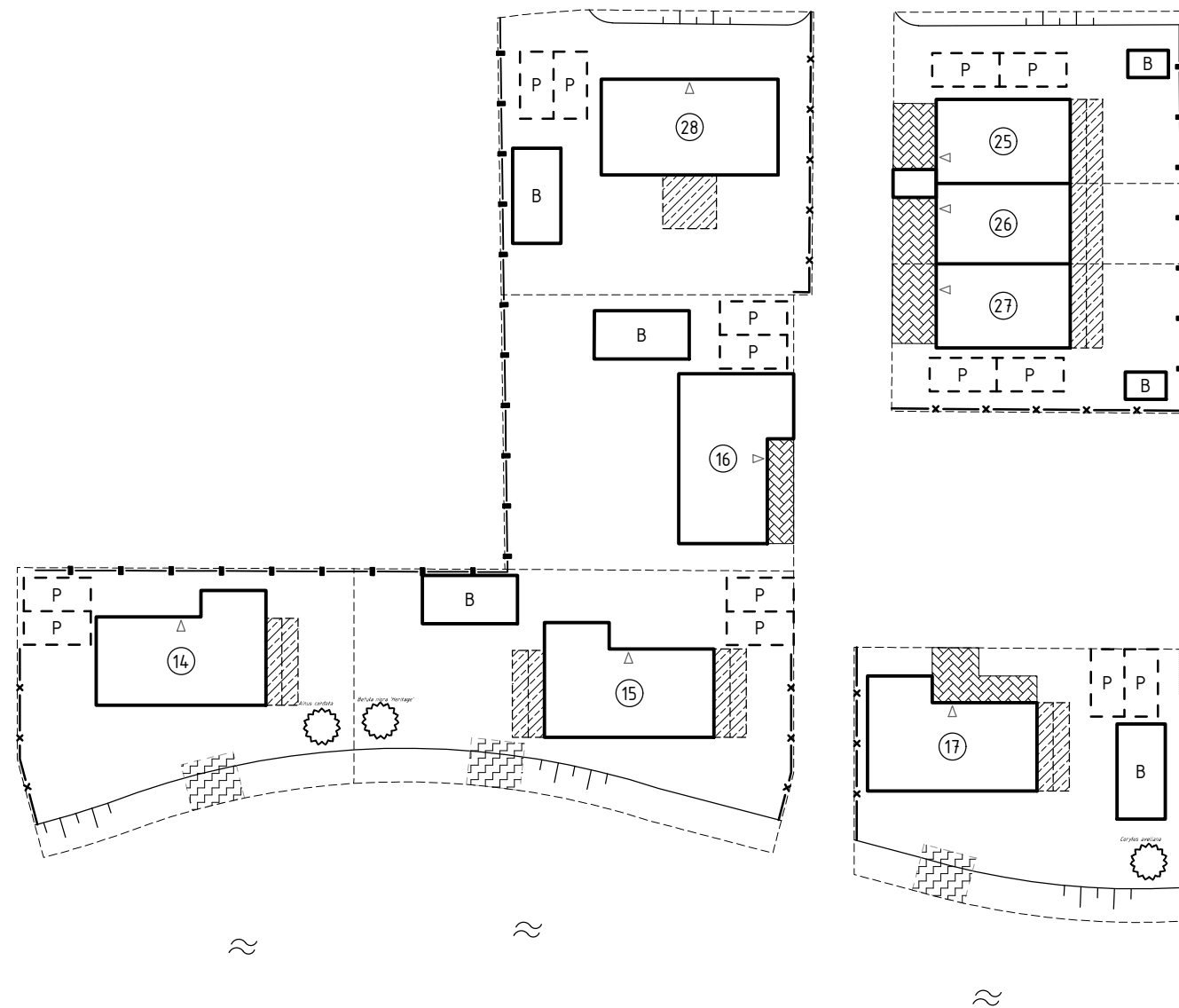
Onderwerp: Situatietekening
Bouwnr. 20 tm 24

Datum: 21-09-2022

Formaat: A4

Schaal: 1:500





Verklaring

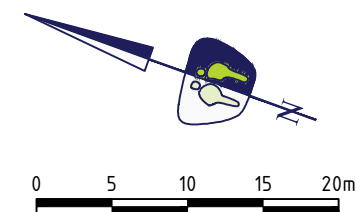
- Bebouingsvlak
- △ Entree
- - - - - Kavelgrens
- ① Bouwnummer
- - - - - Parkeren op eigen terrein
- ▨ Stoop
- Tuinafscheiding Europalaan 48
- x-x- Hagen / tuinafscheiding
- Stalen hekwerk met klimplanten
- Talud
- ▨ Vlonder
- B Berging
- ~ Water
- ☼ Boom
- ▨ Uitbreidingsmogelijkheid

LOCATIEGEGEVENS

Kadastrale gemeente: —
 Sectie —
 Perceelnummer(s): —



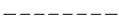

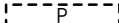










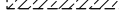
PROJECTGEGEVENS


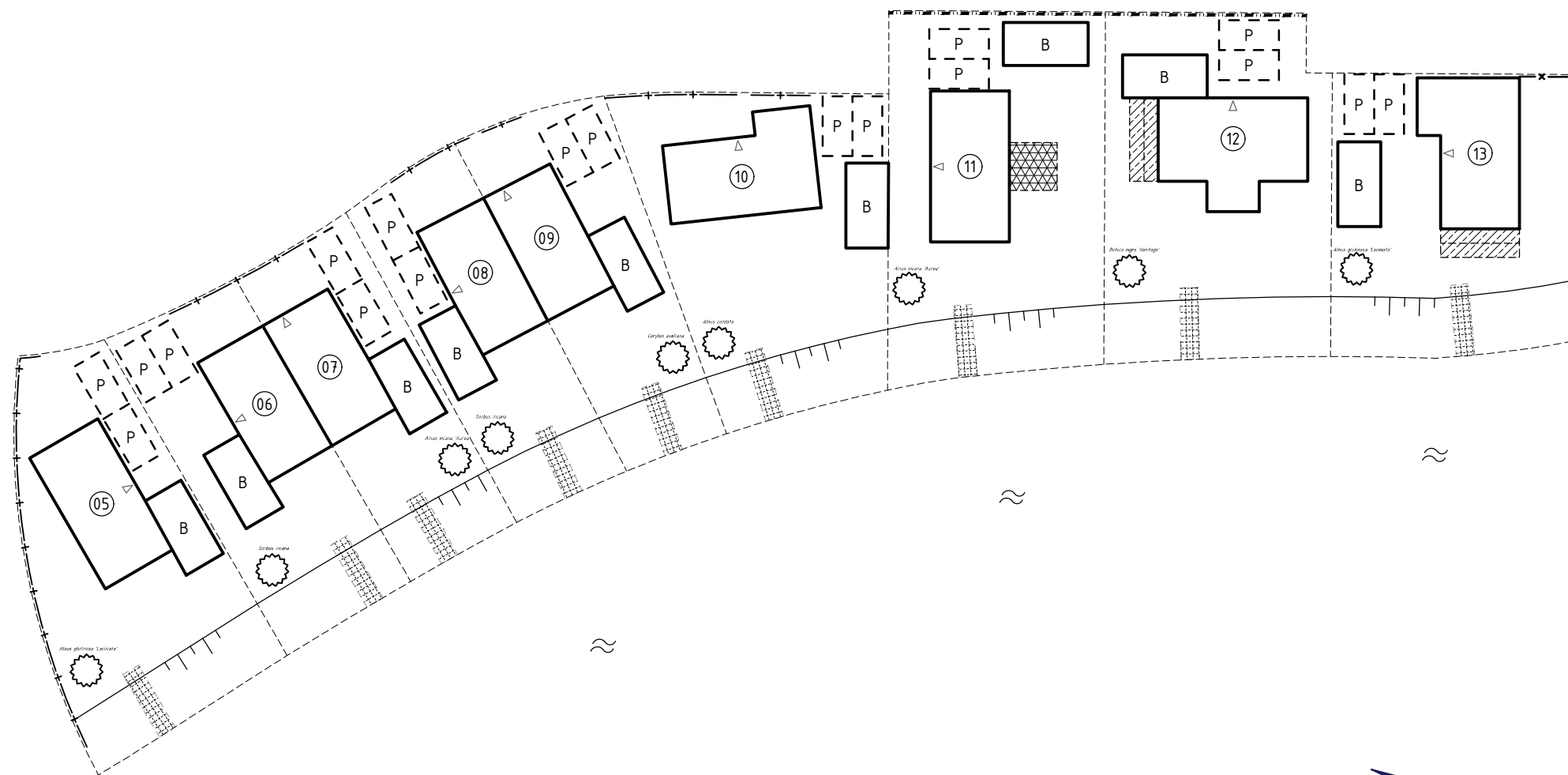
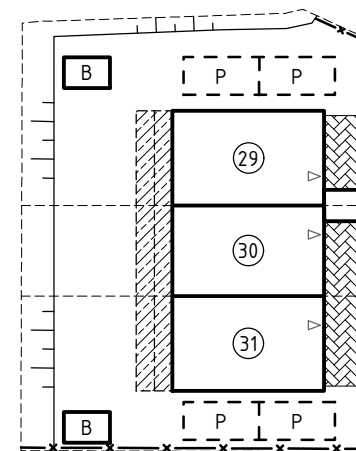
Projectnaam: Woningen Tuindershof
 Locatie: Pijnacker
 Onderwerp: Situatietekening
 Bouwnr. 14 tm 17 / 25 tm 28
 Datum: 21-09-2022
 Formaat: A3
 Schaal: 1:500





Verklaring

-  Bebouwingsvlak
-  Entree
-  Kavelgrens
-  Bouwnummer
-  Parkeren op eigen terrein
-  Stoep
-  Betonnen staanders met houten schutting ertussen
-  Hagen / tuinafscheiding
-  Hagen
-  Talud
-  Steiger
-  Berging
-  Water
-  Boom
-  Uitbreidingsmogelijkheid
-  Erker optioneel



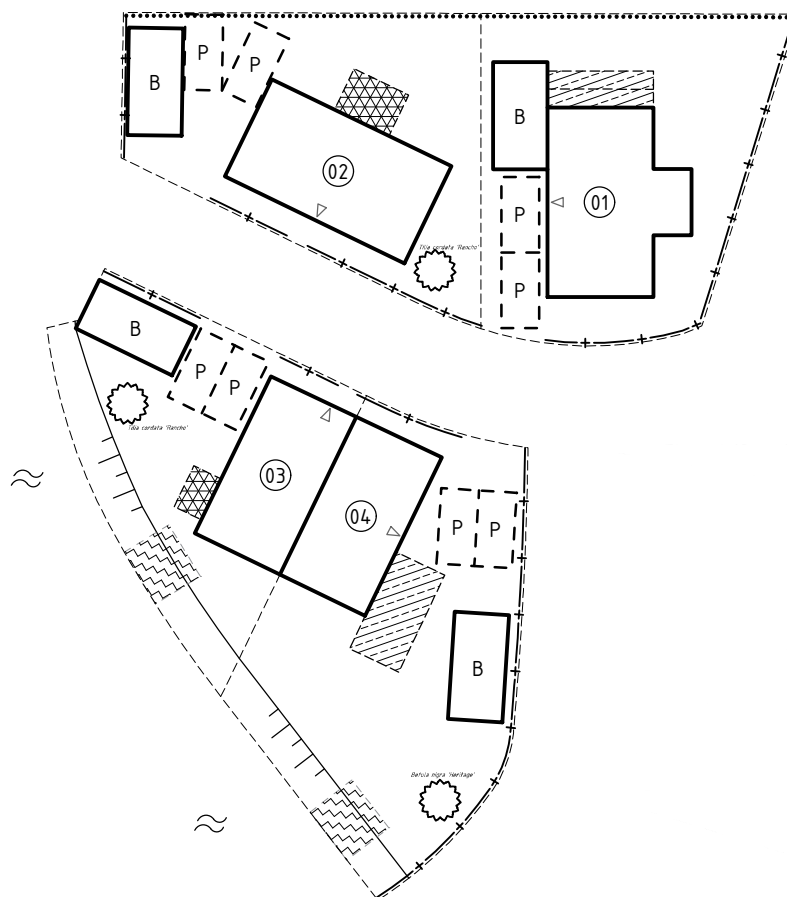
LOCATIEGEGEVENS

Kadastrale gemeente: —
 Sectie: —
 Perceelnummer(s): —

PROJECTGEGEVENS

Projectnaam: Woningen Tuindershof
 Locatie: Pijnacker
 Onderwerp: Situatietekening
 Bouwnr. 05 tm 13 / 29 tm 31
 Datum: 21-09-2022
 Formaat: A3
 Schaal: 1:500





Verklaring

| | |
|--|---|
| | Bebouwingsvlak |
| | Entree |
| | Kavelgrens |
| | Bouwnummer |
| | Parkeren op eigen terrein |
| | Vlonder |
| | Hagen |
| | Hekwerk met klimplanten, ca. 1800 mm hoog |
| | Talud |
| | Berging |
| | Water |
| | Boom |
| | Uitbreidingsmogelijkheid |
| | Erker optioneel |

LOCATIEGEGEVENS

Kadastrale gemeente: —

Sectie —

Perceelnummer(s): —

PROJECTGEGEVENS

Projectnaam: Woningen Tuindershof

Locatie: Pijnacker

Onderwerp: Situatietekening
Bouwnr. 01 tm 04






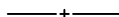




Datum: 21-09-2022

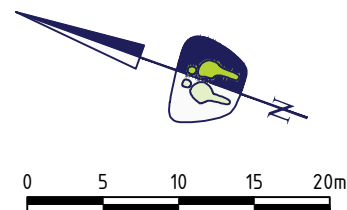
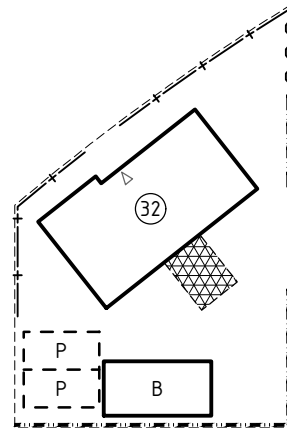
Formaat: A4

Schaal: 1:500



Verklaring

| | |
|---|--|
|  | Bebouwingsvlak |
|  | Entree |
|  | Kavelgrens |
|  | Bouwnummer |
|  | Parkeren op eigen terrein |
|  | Hagen |
|  | Betonnen staanders met houten schutting ertussen |
|  | Heg als voorzijde aangelegd met leilindes door bewoner Anjertuin 30 |
|  | Berging |
|  | Erker optioneel |



LOCATIEGEGEVENS

Kadastrale gemeente: Pijnacker
Sectie C
Perceelnummer(s): 11904 en 11915

PROJECTGEGEVENS

Projectnaam: Woningen Tuindershof
Locatie: Pijnacker
Onderwerp: Situatietekening
Bouwnr. 32
Datum: 21-09-2022
Formaat: A4
Schaal: 1:500

